

1. Schluchtensteig – komplette Tour


2. Wanderung einer Teilstrecke

3. Tageswanderung

Der Schluchtensteig verbindet auf 119 Kilometern die schönsten Schluchten im Naturpark Südschwarzwald miteinander. Er führt von Stühlingen nach Wehr über naturnahe Felspfade und Wurzelwege, in urwaldähnliche Schluchtwälder, über gesicherte Steige, auf Wiesenpfade, stille Forstwege und auf aussichtsreiche Höhen mit Alpblick. Ein wahres Natur-Paradies für Genusswanderer, die trittsicher und weitgehend schwindfrei sein sollten. Die abwechslungsreiche Landschaft macht den Reiz des Schluchtensteigs aus, der mit immer neuen Überraschungen aufwartet.

Mit diesem Fahrplan möchten wir Ihnen die Möglichkeiten der Tourenplanung mit öffentlichen Verkehrsmitteln in der Region aufzeigen, damit Sie Ihre Wanderung individuell planen können. Je nachdem wie Sie am Schluchtensteig unterwegs sind, können unterschiedliche Fahrpläne nützlich sein. Daher sind diese gegliedert in:

Der Fernwanderweg Schluchtensteig



2. Wanderung einer Teilstrecke

Pauschale „Wandern ohne Gepäck“ mit 7 Übernachtungen ab 799,- €.



Manche Übernachtungsmöglichkeiten liegen nicht direkt an der Strecke, können aber teilweise mit dem Bus angefahren werden – Fahrpläne der einzelnen Etappen auf der Rückseite. Für den Bereich rund um die Wutachschlucht gibt es einen extra Fahrplan (Nr. 1 Wutach- und Gauchachschlucht). Für diese Touren finden Sie auf der Homepage www.schluchtensteig.de. Fahrpläne unter www.efa-bw.de

Die angegebenen Fahrzeiten sind nur ein Auszug aus dem Fahrplanangebot. Weitere Fahrplaninformationen erhalten Sie in den Südbadenbus-KundenCentern.

1. Schluchtensteig – komplette Tour



Schluchtensteig Schwarzwald

Freizeitbusse im Südschwarzwald

| 1 | 2 | 3 | 4 | **5** | 6 | 7 | 8 | 9 | 10 | 11 |

Fahrplan 2025
Gültig bis 15.12.2025

Mit Dir auf einer Linie

Ihre Freizeitbusse im Südschwarzwald

- 1 Wutach- und Gauchachschlucht
- 2 Schluchsee – Grafenhausen – Bonndorf
- 3 St. Blasierland – Äule – Schluchsee
- 4 Radbusse Hotzenwald – St. Blasierland
- 5 **Schluchtensteig Schwarzwald**
- 6 Todtmoos – Bernau – Ibach – Dachsberg – St. Blasien – Häusern – Höchenschwand
- 7 Hochrhein – Hotzenwald – Hochschwarzwald
- 8 Hochrhein – Schlüchtal – Schluchsee Höchenschwander Berg
- 9 Wanderbus Hochschwarzwald
- 10 Albsteig Schwarzwald und Wolfssteig
- 11 Hochschwarzwald-Rundtouren

Fahrplanprospekte erhalten Sie bei den Tourist-Informationen, den Südbadenbus-KundenCentern und bei der WTV-Geschäftsstelle. dbregiobus-bawue.de | wtv-online.de



Südbadenbus



Südbadenbus

Informationen zum Schluchtensteig Schwarzwald:
Projektstelle Wandern c/o Landkreis Waldshut
Telefon: +497751 862660
tourismus@landkreis-waldshut.de • www.schluchtensteig.de

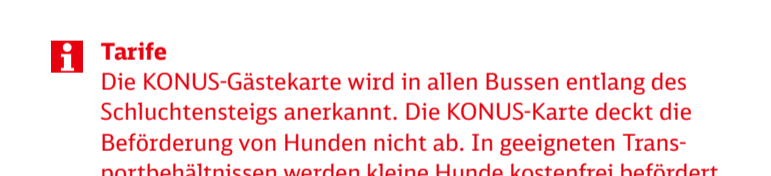

- **Etappe 1: Blumberg – Stühlingen, Buslinie 7338 nach Blumberg, 20 Min.** Weiter mit der Buslinie 913 nach Fützen, 15 Min. Weiter mit der Buslinie 7338 nach Blumberg, 20 Min
- **Etappe 5: Todtmoos – St. Blasien, Buslinie 7321, 30 Min**
- **Etappe 6: Wehr – Todtmoos, Buslinie 7320, 30 Min**

Für die bessere Erreichbarkeit der Verkehrsmitteln empfiehlt sich für die Etappen 2, 3 und 4 eine etwas gekürzte Etappenwanderung. Dabei ist es von der Fahrpläne manchmal günstiger, die Tour in umgekehrter Richtung zu wandern.

- **Etappe 2: Wutachmühle – Nähe Schattenmühle, Buslinie 7344, 25 Min**
- **Etappe 3: Lotenbachklamm – Lenzkirch, Buslinie 7258, 18 Min**
- **Etappe 4: St. Blasien – Schluchsee-Aha, Buslinie 7319 nach Schluchsee-Seebrugg, 20 Min.** Weiter Seebrugg – Schluchsee-Aha, 10 Min

Wer nur einzelne Etappen erwandern möchte, plant seine Tour am besten so, dass bei der Anreise das Auto am Zielort der Wanderung geparkt wird und von dort die Fahrt mit dem Bus zum Startpunkt der Wanderung erfolgt. So ist man vom Busfahrplan unabhängig und kommt ohne Zeitdruck am Ziel an.

3. Tageswanderung



Tarife
Die KONUS-Gästekarte wird in allen Bussen entlang des Schluchtensteigs anerkannt. Die KONUS-Karte deckt die Beförderung von Hunden nicht ab. In geeigneten Transportbehältnissen werden kleine Hunde kostenfrei befördert. Für größere Hunde muss ein Fahrschein im Kindertarif gelöst werden. Wer keine KONUS-Karte besitzt bezahlt den Tarif des jeweiligen Verkehrsverbundes: RVF, move, WTV.

Weitere Fahrplaninformationen erhalten Sie bei den Südbadenbus-KundenCentern

Fahrplan Linie 7338 (WTV und move):
SBG-KundenCenter Waldshut
Am Rheinfels 4 • Telefon 07741 6408729
Waldshut.suedbadenbus@deutschebahn.com

Fahrplan 950 und 914 (move):
Schwarzwald-Baar-Kreis Nahverkehrsabteilung
Am Hoptbühl • Telefon 07721 9137516
nahverkehr@trasbk.de

Fahrplan 7259 (RVF), 7255, 7258 und 7257/7319 (WTV und RVF):
SBG-KundenCenter Freiburg
Bismarckallee 1 • Telefon 0761 76631773
Freiburg.suedbadenbus@deutschebahn.com

Fahrplan 7344 (WTV), 7257/7319 (WTV und RVF), 7321 und 7320 (WTV):
Mobilitätsagentur St. Blasien
Am Kurgarten 1-3 • Telefon 07652 1206 7330
mobiltaet@hochschwarzwald.de

Fahrplan 7320, 7314 und 7335 (WTV):
Mobilitätsagentur Bad Säckingen
Waldshuter Straße 20 • Telefon 07761 56830
mobil@badsaekingen.de

